

LEGENDA :






- 5895 hranice KN, parcelní číslo
- polohopis
- navrhovaná polní cesta DC4 (SO 04)
- strom - kácení

SO 04 - PC DC4
parc. č. 1281/2 odstranění stromu ø40 cm - 1 ks
(ovocný strom - jabloň)

Pozn.:
dotčená parcela leží v k.ú. Neplachovice



VÝŠKOVÝ SYSTÉM: BpV
SOUŘADNICOVÝ SYSTÉM: S-JTSK

| | | | | | | |
|---|---|---|---|---|-----------------------|----------------------------|
| Vypracoval | Zodpov.projektant | Hl. ing. projektu | Vedoucí střediska |  <div>AGPOL s.r.o. Jungmannova 153/12 779 00 Olomouc Česká republika</div> | | |
| Ing. Plhák Václav | Ing. Plhák Václav | Ing. Skácel Miroslav | Ing. Vaculín O., Ph.D. | | | |
|  |  |  |  | | | |
| Místo stavby | k.ú. Neplachovice | | Kraj | Moravskoslezský | Počet formátů | 2 A4 |
| Investor | ČR - Státní pozemkový úřad, Krajský pozemkový úřad pro MK, pobočka Opava | | | | Datum | 05/2019 |
| Akce - objekt SO 04 Realizace prvků společných zařízení KoPÚ Neplachovice | | | | Stupeň | | DSP+DPS |
| | | | | Zakázkové číslo | | 2864/060 |
| | | | | Archivní číslo | | 2864 |
| Příloha | Situační výkres kácení zeleně PC DC4 | | | | Měřítko 1:1000 | Číslo výkresu B.4.2 |